





0 87,5 175 350 525 700 m
 Escala: 1:17.000

Límit municipal
 Límit comarcal


EQUIPAMENTS

-  Ajuntament de Pontons
-  1 Piscina municipal
-  2 Pista poliesportiva municipal


Educació

-  1 CEIP Pontons



Dispensaris mèdics

-  Consultori mèdic











Allotjaments

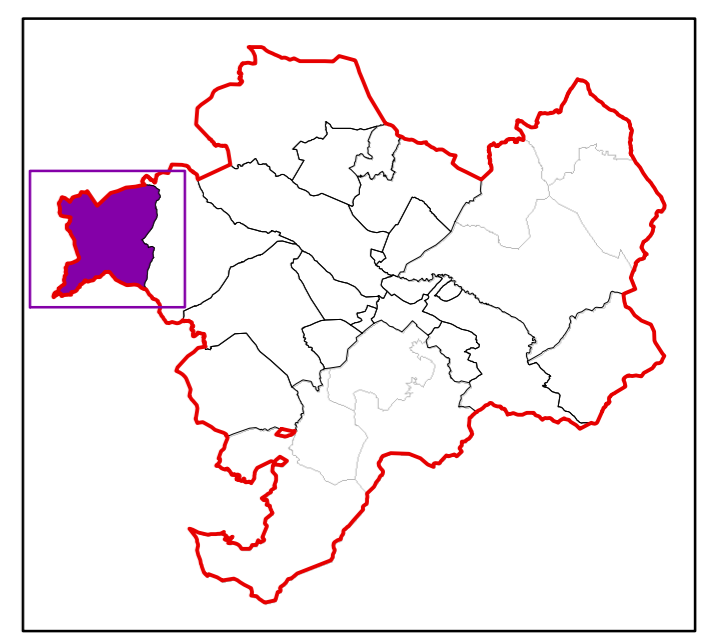
- 1 Casa de colònies Cal Diable
-  2 Masia rural Sapera
- 3 Casa rural el Molí

Allotjaments d'emergència

-  1 Biblioteca municipal
-  2 Centre cultural

Classificació del sòl i sistemes urbans (PTMB)

- | | |
|--|--|
|  Sòl no urbanitzable d'interès agrari |  Sòl urbà residencial |
|  Sòl no urbanitzable |  Sistema equipaments |
|  Sòl urbanitzable no programat |  Sistema de serveis |
|  Sòl urbanitzable programat |  Sistema de zones verdes |
|  Sòl urbà industrial | Sòl d'interès ambiental |
| |  Interès natural i agrari |



AGENDA 21 SUPRAMUNICIPAL
18 municipis Alt Penedès

Plànol d'Equipaments
Municipi de Pontons

maig 2011