










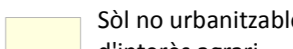
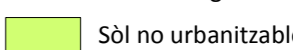
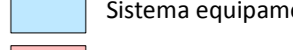
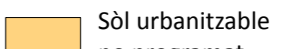
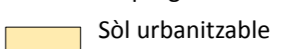
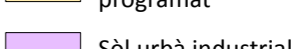
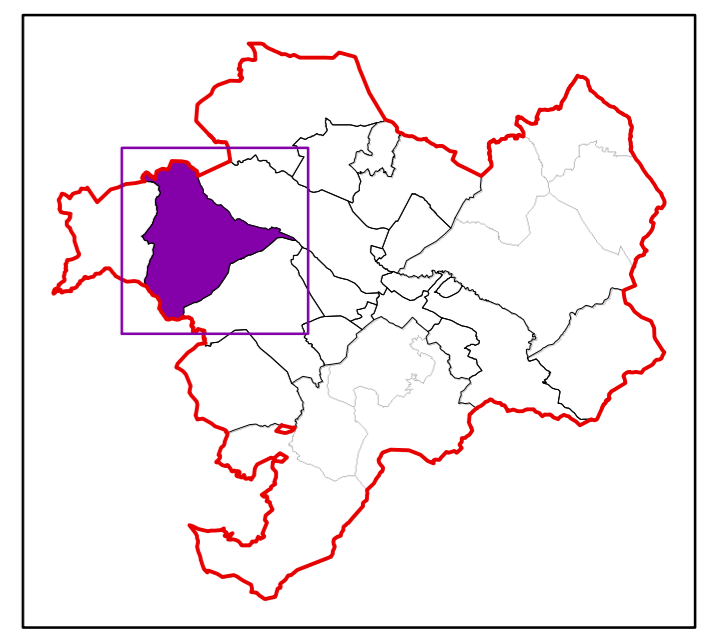


Escala: 1:23.000
 0 125 250 500 750 1.000 m

- Límit municipal
 Límit comarcal
- EQUIPAMENTS**
-  Ajuntament de Torrelles de Foix
 -  1 Complexe esportiu Les Dous
 -  2 Camp de futbol municipal
 -  3 Pista poliesportiva municipal
- Educació**
-  CEIP Guerau de Peguera
 -  Llar d'infants Alt Foix
- Dispensaris mèdics**
-  Consultori mèdic
- Allotjaments**
-  1 Casa rural Mas Aixola
 -  2 Casa rural Can Cruset (Can Colom)
 -  3 Casa rural El Castell
 -  4 Casa rural Ca la Laia
 -  5 Casa rural Cal Jepet
 -  6 Casa rural Cal Sala
 -  Casas de colònies Berea
- Allotjaments d'emergència**
-  1 Casal de Joves
 -  2 Casal Torrellena
 -  3 Casal d'avis
- Gestors de residus**
-  Deixalleria de Torrelles de Foix
- Classificació del sòl i sistemes urbans (PTMB)**
- | | |
|--|--|
|  Sòl no urbanitzable d'interès agrari |  Sòl urbà residencial |
|  Sòl no urbanitzable |  Sistema equipaments |
|  Sòl urbanitzable no programat |  Sistema de serveis |
|  Sòl urbanitzable programat |  Sistema de zones verdes |
|  Sòl urbà industrial | Sòl d'interès ambiental |
| |  Interès natural i agrari |



AGENDA 21 SUPRAMUNICIPAL
18 municipis Alt Penedès

Plànol d'Equipaments
Municipi de Torrelles de Foix

maig 2011