

1 Àrea de Territori i Sostenibilitat

1.2 Medi Ambient i Acció climàtica

1.2.1. Òrgan Tècnic d'Avaluació Ambiental Comarcal

*Objectiu:



Vetllar per la protecció del Medi Ambient mitjançant l'avaluació de projectes de llicència ambiental per a la implantació de noves activitats a la comarca i per a l'ampliació de les ja existents.



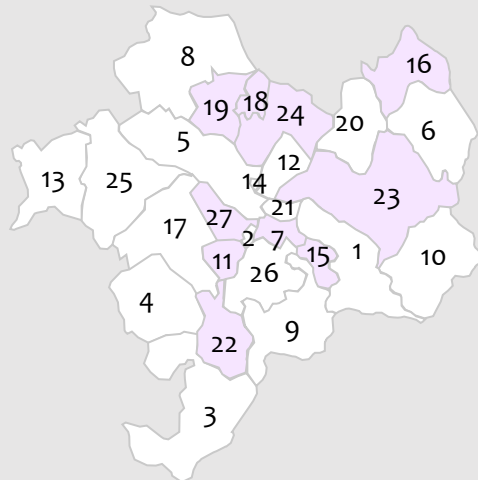
Pressupost 2025: 25.000 € - recursos propis



***Descripció del servei:** La Llei 20/2009, de Prevenció i Control Ambiental de les Activitats disposa una nova classificació de les activitats i dona la competència a l'Òrgan Tècnic Ambiental Comarcal (OTAC) per efectuar l'informe ambiental integrat de les activitats de major incidència ambiental.

L'OTAC es reuneix quinzenalment.

Municipis en què s'han dut a terme les actuacions



1. Avinyonet del Penedès
2. Les Cabanyes
3. Castellet i la Gornal
4. Castellví de la Marca
5. Font-Rubí
6. Gelida
7. La Granada
8. Mediona
9. Olèrdola
10. Olesa de Bonesvalls
11. Pacs del Penedès
12. El Pla del Penedès
13. Pontons
14. Puigdàlber
15. Sant Cugat Sesgarrigues
16. Sant Llorenç d'Hortons
17. Sant Martí Sarroca
18. Sant Pere de Riudebitlles
19. Sant Quintí de Mediona
20. Sant Sadurní d'Anoia
21. Santa Fe del Penedès
22. Santa Margarida i els Monjos
23. Subirats
24. Torrelavit
25. Torrelles de Foix
26. Vilafranca del Penedès
27. Vilobí del Penedès

*Alineament del projecte amb els ODS

El treball de l'OTAC s'alinea amb els ODS 3 (Salut i Benestar), 6 (Aigua neta i Sanejament), 7 (Energia neta i assequible), 8 (Treball digne i creixement econòmic), 9 (Indústria, Innovació i Infraestructures), 11 (Ciutats i comunitats sostenibles), 12 (Consum i producció responsables), 13 (Acció climàtica), 14 (Vida submarina) i 15 (Vida d'ecosistemes terrestres), atès que els procediments d'avaluació ambiental de les activitats vetllen per la correcta posada a punt, pel compliment normatiu i per la correcta implantació de les mesures correctores i



preventives per part dels establiments industrials, per minimitzar l'impacte ambiental i assegurar la seguretat i el benestar de les persones.

Indicadors d'esforç

21 reunions de l'Òrgan Tècnic Ambiental Comarcal (OTAC)

28 expedients finalitzats

104 informes tècnics

Indicadors de compliment dels ODS

30 expedients nous

- 8 noves activitats
- 9 canvis no substancials
- 3 canvis substancials
- 5 controls inicials
- 5 controls periòdics

9 informes sectorials d'atmosfera

19 informes sectorials d'aigües per a l'abocament a col·lector

2 informe sectorial d'aigües per a l'abocament a llera

9 informes sectorials de residus

Aspectes a destacar 2025

Ha disminuït del nombre d'expedients avaluats respecte de l'any anterior.

Durant l'any 2025, 28 empreses han obtingut resolució de la seva llicència ambiental inicial o d'ampliació de la llicència anterior, en els 10 municipis en els quals s'ha treballat.

1 Àrea de Territori i Sostenibilitat

1.2 Medi Ambient i Acció climàtica

1.2.2. Conservació i manteniment del Camí del Riu



*Objectius:


El manteniment, la conservació i la millora del sender del Camí del Riu i dels espais d'interès singulars en la seva àrea d'influència, al seu pas pels municipis de Mediona, Sant Quintí de Mediona, Sant Pere de Riudebitlles, Torrelavit, Sant Sadurní d'Anoia i Subirats, mitjançant la brigada del Camí del Riu que fomenta la inserció de col·lectius amb especials dificultats d'inserció laboral



Pressupost: 102.000€ - aportació econòmica dels ajuntaments que hi participen
15.000 € - recursos propis

***Descripció del servei:** Gestió i coordinació tècnica del servei en l'exercici de les funcions organitzatives, gestores i de coordinació delegades pels 6 municipis del Camí del Riu.

Municipis en què s'han dut a terme les actuacions



*Alineament del projecte amb els ODS

Aquest projecte s'alinea amb l'ODS 15 (Vida d'ecosistemes terrestres) ja que vetlla pel manteniment, la conservació i la restauració d'un dels espais fluvials del territori més singulars i amb més valor ecològic. A més, treballa per preservar la biodiversitat i la restauració d'hàbits municipals.

El projecte contribueix a l'ODS 6 protegint la qualitat de l'aigua i els ecosistemes fluvials. Alinea amb l'ODS 15 preservant la biodiversitat i restauració d'hàbitats naturals. Aquestes accions reforcen la sostenibilitat ambiental i la connexió entre municipis.



Indicadors d'esforç

2 reunions de seguiment del Grup de Treball.

4 reunions amb l'empresa adjudicatària del manteniment del camí del riu.

Indicadors de compliment dels ODS

40 km del camí a peu del Camí del Riu conservats i mantinguts.

Identificació d'accions de millora al llarg del traçat del camí del riu.

Aspectes a destacar 2025

Donat que s'ha contractat el servei per a 4 anys, es destaca la eficiència en la planificació de les tasques a llarg termini i en traçar una estratègia de manteniment i de millora dels espais.

1 Àrea de Territori i Sostenibilitat

1.2 Medi Ambient i Acció Climàtica

1.2.3 Circulació motoritzada no competitiva en el Medi Natural



*Objectius:

Donar suport a l'ordenació i la gestió de la circulació motoritzada al medi natural



Pressupost: 8.000 € - recursos propis



***Descripció del servei:** D'acord amb la Llei 9/1995, de regulació de l'accés motoritzat al medi natural, i el Decret legislatiu 3/2010, els organitzadors d'activitats que comportin la circulació de més de 7 motocicletes o ciclomotors per diversos municipis han de comunicar el recorregut al Consell Comarcal i a les autoritats competents que regulen els espais naturals de protecció especial per on hagin de transcórrer. El Consell Comarcal notifica el recorregut als ajuntaments, als gestors d'espais naturals protegits, als gestors de parcs naturals (Garraf) i als agents rurals; després integra les seves autoritzacions i ho notifica a l'organització de l'activitat.

Sol·licituds autoritzades

Títol de l'actuació i data	Promotor	Ruta
Ruta turística amb vehicles 4x4, El 6 d'abril	Meritxell Bernal	Sant Pere de Riudebitlles- El Bruc
Ruta turística matinal amb vehicles 4x4 el 3 de maig	Meritxell Bernal	Alt Penedès-Anoia

*Alineament del projecte amb els ODS

El projecte contribueix a l'ODS 3 promovent un entorn segur i ordenat que redueix riscos per a la salut i el benestar. S'alinea amb l'ODS 15 protegint els ecosistemes terrestres mitjançant la regulació de la circulació motoritzada en espais naturals. Aquestes accions garanteixen la conservació del medi ambient i una convivència entre activitats humanes i la natura.

Aspectes a destacar 2025

Aquest any, com que ens han informat de la realització de les dues proves amb menys d'un mes d'antelació, i d'acord amb l'Article 7 del DECRET LEGISLATIU 3/2010, de 5 d'octubre, que modifica l'article 17 de la Llei 9/1995, de 27 de juliol, sobre la regulació de l'accés motoritzat al medi natural, hem comunicat a l'organitzador que és responsabilitat seva informar-ne els titulars de les carreteres, dels camins rurals públics (ajuntaments), dels camins rurals privats afectats i també les entitats amb competències sobre el medi natural protegit de la Generalitat i la Diputació, en cas que la circulació transcorri per zones de protecció especial del medi natural (EIN, Xarxa Natura 2000, parc natural, etc.).



1. Àrea de Territori i Sostenibilitat
 1.2 Medi Ambient i Acció Climàtica
 1.2.4 Eco Adapt-50



***Objectius:**

L'eCOadapt50 té com a objectiu desenvolupar i implementar l'Estratègia Local d'Adaptació al Canvi Climàtic a través de solucions adaptatives co-creades amb la implicació activa dels principals actors del territori. S'implementa en 19 territoris catalans, entre ells l'Alt Penedès, i tindrà una durada de 8 anys.



Pressupost: 1.092.177 € - en 8 anys (655.306 € subvenció europea Life)

***Descripció del servei:** Des del Consell Comarcal es lideren la gestió i la coordinació tècnica del projecte al territori de l'Alt Penedès, treballant amb els actors locals mitjançant els espais de participació creats per a aquest fi (Living Labs-LL4CC). L'objectiu és co-crear accions d'adaptació al canvi climàtic, prenent com a referència l'Estratègia Local d'Adaptació i el Pla d'Acció per a l'Adaptació al Canvi Climàtic, aprovat en el marc del projecte LIFE CLINOMICS.

El Consell Comarcal té un paper clau en el WP4 del projecte, centrat en el desenvolupament i aplicació de Solucions Basades en la Natura (SbN) per a l'adaptació al canvi climàtic a tots els territoris del projecte.



***Alineament del projecte amb els ODS**

Aquest projecte s'alinea destacadament amb l'ODS 13 (Acció climàtica), ja que proposa el desenvolupament d'un pla d'accions per a l'adaptació i una concreció d'accions a desenvolupar d'adaptació al canvi climàtic i, per tant, actuacions de resiliència per a 3 sectors econòmics del territori: la viticultura, l'activitat silvícola i el turisme. Igualment, el projecte afavoreix la salut ambiental ODS 3, la gestió de l'aigua ODS 6 i l'eficiència energètica ODS 7. Impulsa infraestructures verdes ODS 9, millora la resiliència urbana ODS 11 i fomenta models sostenibles ODS 12. Protegeix la biodiversitat ODS 15 i enforteix la cooperació entre actors ODS 17.



Indicadors d'esforç

1 Jornada de treball LL4CC
85 Actors del territori als LL4CC
2 Reunions anuals de socis (directors del projecte)
12 Reunions de coordinació entre socis
131 dies de dedicació tècnica

Indicadors de compliment dels ODS

En base als indicadors del projecte eCOadapt50.

Aspectes a destacar 2025

L'any 2025 s'han enfortit les relacions amb els actors del territori gràcies a la continuïtat de les jornades de treball "Living Lab" i han finalitzat dues accions del projecte. Són la recuperació de varietats tradicionals de l'Alt Penedès i l'acció complementària de la millora ambiental de la cua del pantà del Foix.

1. Àrea de Territori i Sostenibilitat
1.2 Medi Ambient i Acció Climàtica

1.2.5 Millora ambiental de la cua del pantà del Foix




*Objectius:

El projecte executiu de Millora ambiental de la cua del pantà del Foix, redactat per l'empresa NATURALEA té origen en l'informe "Descolmatació i millora funcional de la cua del Pantà de Foix" i desenvolupa algunes de les actuacions mencionades en l'informe de referència.

Les actuacions previstes han de permetre reduir l'acumulació de sediments de la cua del pantà, evitar la possible introducció d'espècies al·lòctones que redueixin la capacitat hidràulica, i millorar la biodiversitat d'aquest tram del pantà.

En definitiva incrementar resiliència de l'àmbit en front del canvi climàtic.



Pressupost: 325.930,64€ - 90% Subvenció Fons climàtic de la Generalitat de Catalunya

***Descripció del servei:** Licitació del projecte executiu, coordinació del treballs i vetllar per la bona execució de les obres.

Municipis en què s'han dut a terme les actuacions: Castellet i la Gornal.

*Alineament del projecte amb els ODS

Aquest projecte s'alinea amb l'ODS 15 (Vida d'ecosistemes terrestres) ja que vetlla pel manteniment, la conservació i la restauració d'un dels espais fluvials del territori més singulars i amb més valor ecològic.

El projecte contribueix a l'ODS 6 protegint la qualitat de l'aigua i els ecosistemes fluvials. Alinea amb l'ODS 15 preservant la biodiversitat i restauració d'hàbitats naturals.

Indicadors d'esforç

Adjudicació de les obres

Execució del projecte de millora ambiental

Treballs de justificació de la subvenció Fons Climàtic

Indicadors de compliment dels ODS

Increment de les espècies autòctones a partir de plantació i eliminació d'invasores.

Construcció d'un canal biorremediador per la depuradora de Castellet.



Aspectes a destacar 2025

Aquest 2025 s'ha aconseguit el finançament per a l'execució del projecte executiu. A més, s'han executat les obres de millora ambiental de la cua del pantà del Foix des del mes de juliol a octubre de 2025.